

Data: 27/05/2008 - Ora: 09.44.43

Visura per immobile

Situazione degli atti informatizzati al 27/05/2008



Visura n.: TO0364923 Pag: 1 Fine

Dati della richiesta	Comune di TORINO (Codice: L219) Provincia di TORINO Foglio: 198 Particella: 54
Catasto Pabblicati	Dati relativi all'immobile selezionato

N.	DATI IDENTIFICATIVI					DATI DI CLASSAMENTO			DATI DERIVANTI DA			
	Sezione Urbanistica	Foglio	Particella	Sub	Zona Cens.	Misura Zona	Categoria	Classe	Consistenze	Superficie Catastale	Rendita	DERIVANTI DA
1		198	54	7	I		B/6	3	60594 m ²		Euro 93.882,53 L. 181.782,000	Impianto meccanografico del 30/06/1987
Indirizzo: VIA DELL'ACCADEMIA DELLE SCIENZE n. 6 piano: 1.												
Indirizzo Notifica: Partita: 82749 Mod. 59												

INTERESTATO		DATI ANAGRAFICI	CODICE FISCALE	DIRITTI E ONERI REALI
N	1	DENAMIO PUBBLICO DELLO STATO RAMO STORICO ARISTICO-ARCHEOLOGICO ETNOGRAFICO		(1) Proprieta' per 1000/1000
DATI DERIVANTI DA		Impianto meccanografico del 30/06/1987		

Rilasciata da: Ufficio Provinciale di TORINO Richiedente: VALENTE


 FAX  Ardi Sergio TORO
 10x 041562315F
 Ardi Cosimo TOROVAL
 29/05/08 4/08/08



CITTA' DI TORINO

DIVISIONE URBANISTICA
ED EDILIZIA PRIVATA

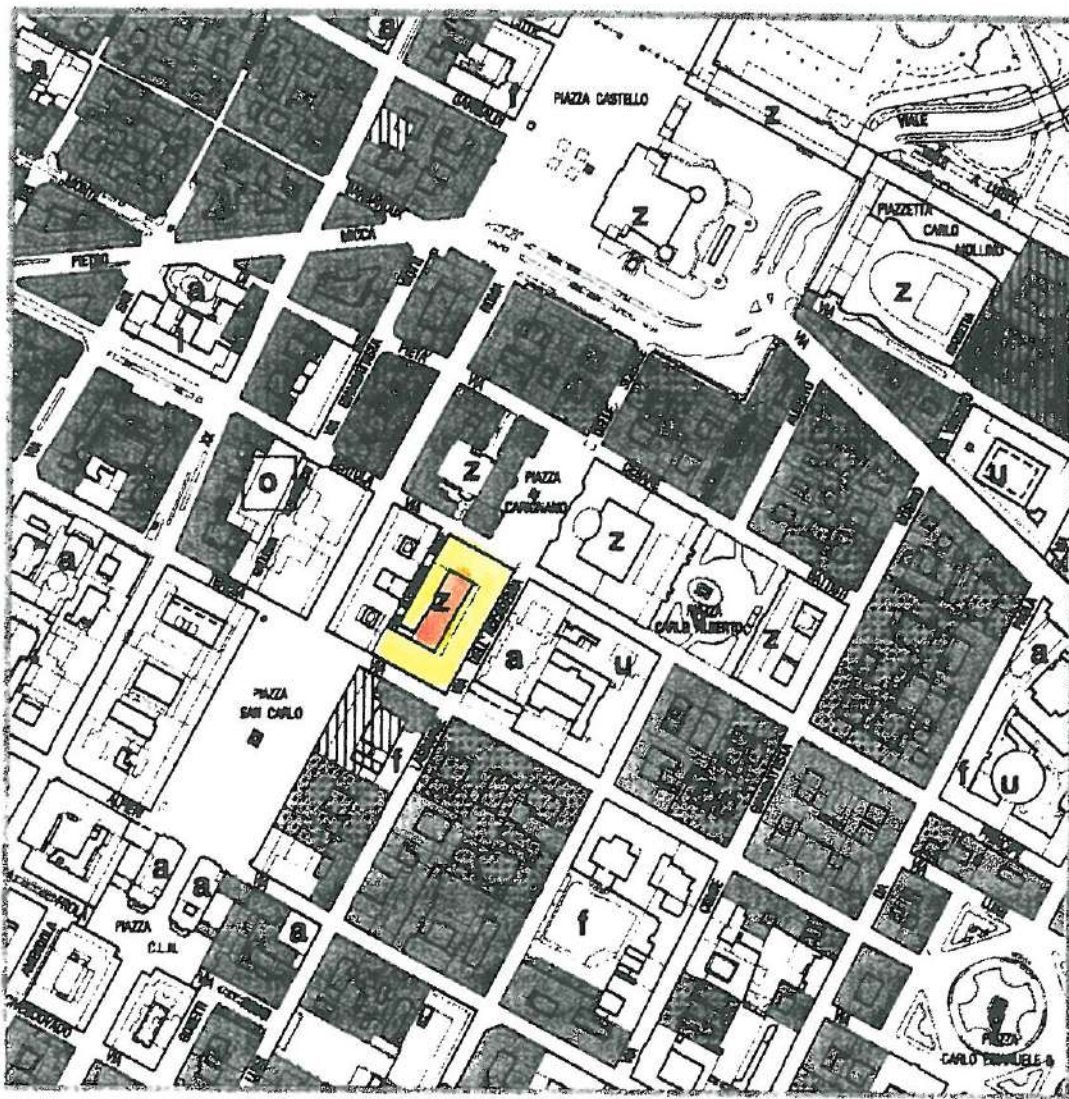
SETTORE SERVIZI PER L'EDILIZIA

DOCUMENTAZIONE URBANISTICA ED EDILIZIA
UFFICIO CERTIFICATI URBANISTICI ED EDILIZI



Piano Regolatore Generale Comunale approvato con delibera della Giunta Regionale n. 3-45091 del 21 aprile 1995, pubblicata sul B.U.R. n. 21 del 24 maggio 1995 aggiornato con Determinazione Dirigenziale n. 274/2003/A.U. del 28 marzo 2003 a seguito di tutte le variazioni approvate dal Consiglio Comunale alla data del 28 febbraio 2003

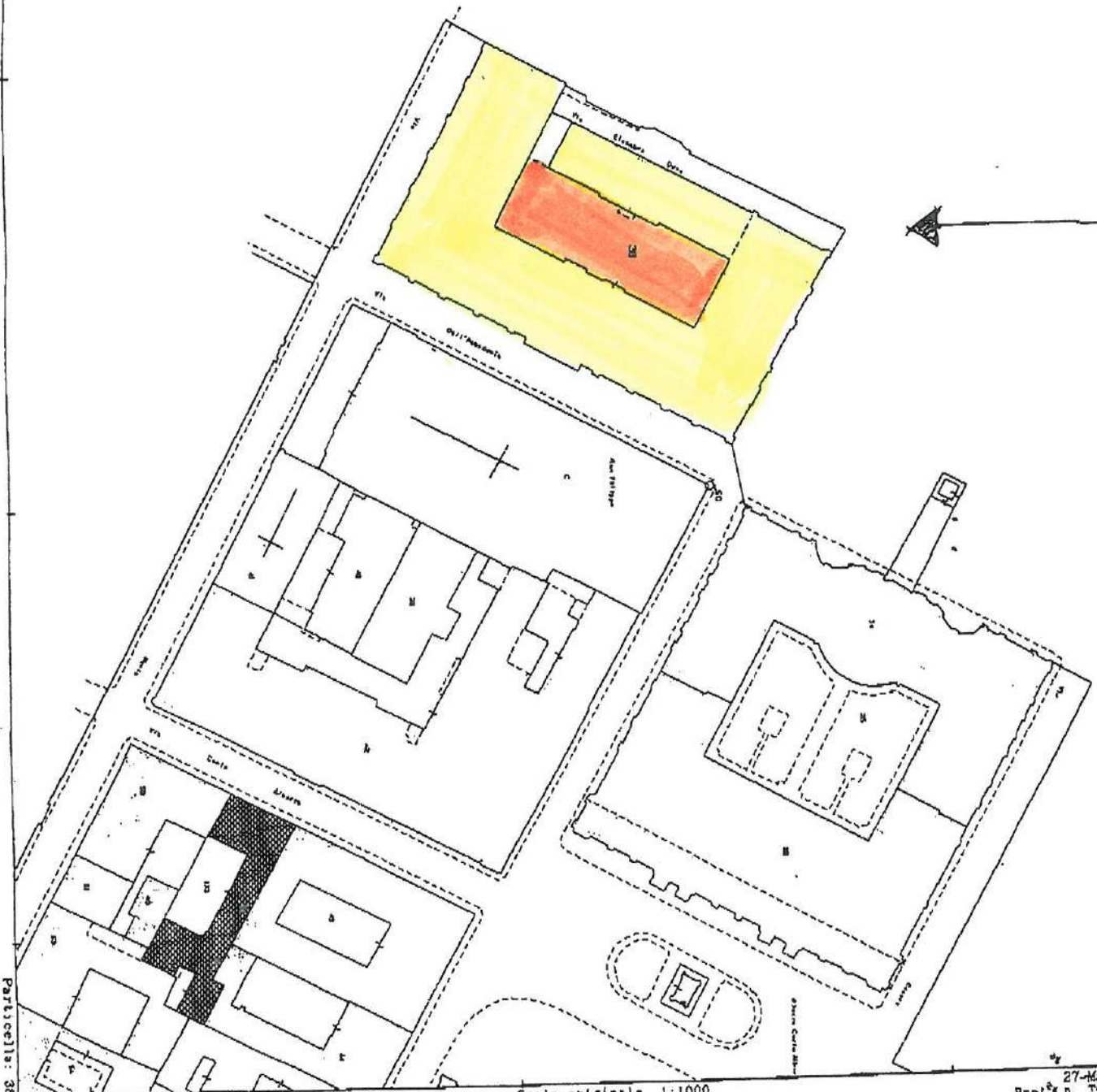
ESTRATTO CARTOGRAFICO TAVOLA DI AZZONAMENTO



TORINO
non sta mai ferma

Catasto terreni Foglio 1280 particelle 38

E=1396300



Particella: 38